




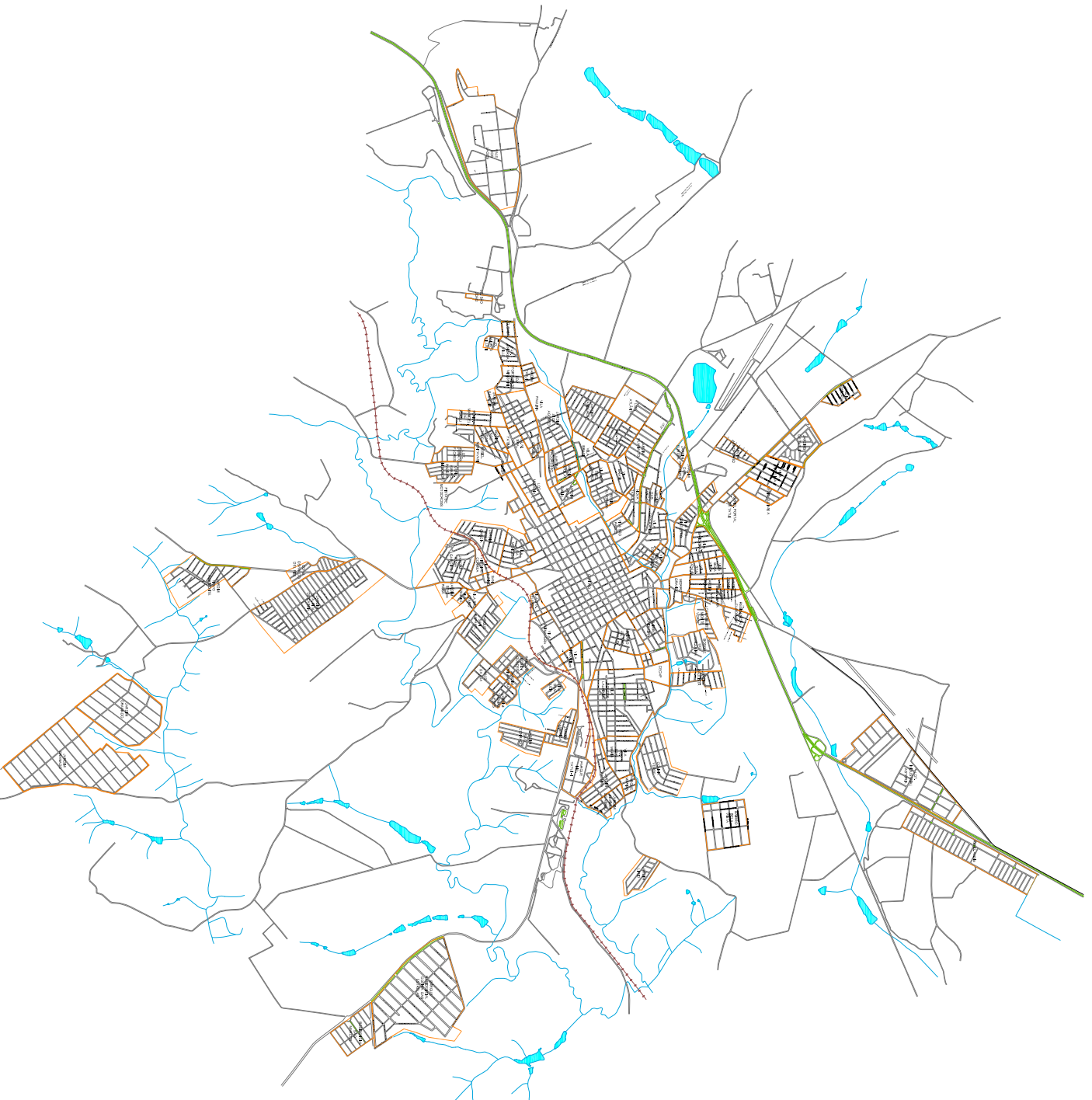


Plano Diretor de Tatuí

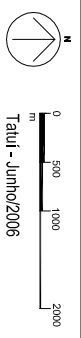
-  Sistema Viário Básico
-  Ferrovia
-  Hidrografia
-  Canieiros
-  Divisão de Bairros



Localização da área urbana no Município



Bairros **D9**



Fontes:
- Prefeitura Municipal de Tatuí - Secretaria de Obras e Infra-Estrutura
- Macroplanejamento

Prefeitura Municipal de Tatuí
Fundação Paulista de Tecnologia e Educação