






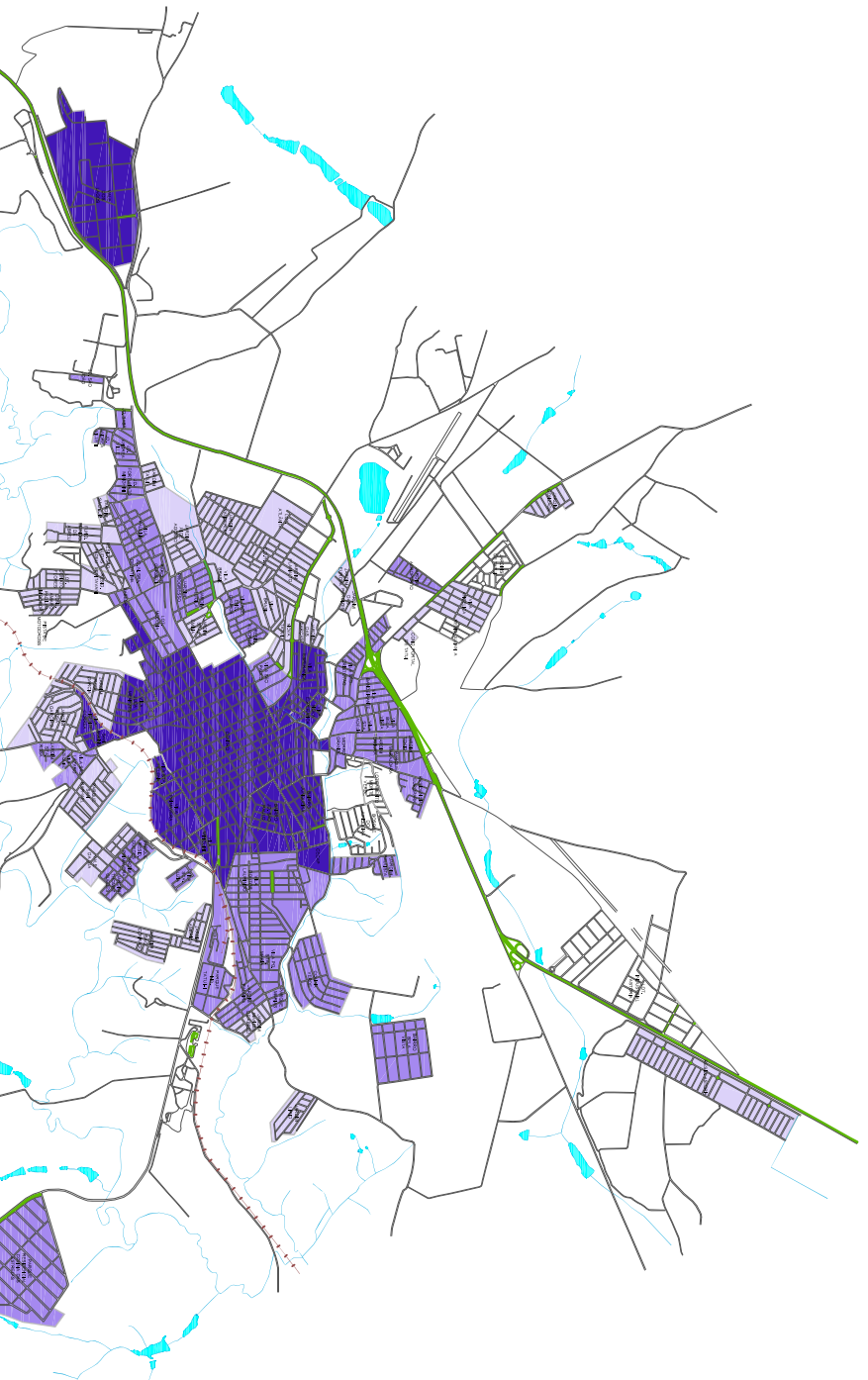


# Plano Diretor de Tatuí

-  Sistema Viário Básico
-  Ferrovia
-  Hidrografia
-  Divisa de Bairro

População por Faixa Etária com Mais de 55 Anos (em %)

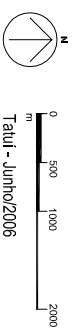
-  < 10 %
-  10 % - 14 %
-  > 14 %



Bairros	%	Hab.	Total	Bairros	%	Hab.	Total
Bairro São Vito	11,33	38	316	Lot. Alameda Flores	9,30	20	216
Bairro São Mateus	11,33	38	316	Lot. Várzea	13,37	174	1.302
Bairro Parquetão	21,00	189	897	Lot. Vila Maria	13,30	40	300
COOPHU	14,00	140	1.004	Novo Horizonte	11,50	40	350
Centro	24,00	240	1.650	Parque 3 de Maio	10,00	37	370
Centro	24,00	240	1.650	Parque 15 de Novembro	10,42	20	192
Centro	24,00	240	1.650	Parque Paulista - II	10,42	20	192
Centro	24,00	240	1.650	Parque Municipal	10,50	50	500
Centro	24,00	240	1.650	Parque Municipal - I	11,07	30	270
Centro	24,00	240	1.650	Parque Municipal - II	11,07	30	270
Centro	24,00	240	1.650	Parque Municipal - III	11,07	30	270
Centro	24,00	240	1.650	Parque Municipal - IV	11,07	30	270
Centro	24,00	240	1.650	Parque Municipal - V	11,07	30	270
Centro	24,00	240	1.650	Parque Municipal - VI	11,07	30	270
Centro	24,00	240	1.650	Parque Municipal - VII	11,07	30	270
Centro	24,00	240	1.650	Parque Municipal - VIII	11,07	30	270
Centro	24,00	240	1.650	Parque Municipal - IX	11,07	30	270
Centro	24,00	240	1.650	Parque Municipal - X	11,07	30	270
Centro	24,00	240	1.650	Parque Municipal - XI	11,07	30	270
Centro	24,00	240	1.650	Parque Municipal - XII	11,07	30	270
Centro	24,00	240	1.650	Parque Municipal - XIII	11,07	30	270
Centro	24,00	240	1.650	Parque Municipal - XIV	11,07	30	270
Centro	24,00	240	1.650	Parque Municipal - XV	11,07	30	270
Centro	24,00	240	1.650	Parque Municipal - XVI	11,07	30	270
Centro	24,00	240	1.650	Parque Municipal - XVII	11,07	30	270
Centro	24,00	240	1.650	Parque Municipal - XVIII	11,07	30	270
Centro	24,00	240	1.650	Parque Municipal - XIX	11,07	30	270
Centro	24,00	240	1.650	Parque Municipal - XX	11,07	30	270
Centro	24,00	240	1.650	Parque Municipal - XXI	11,07	30	270
Centro	24,00	240	1.650	Parque Municipal - XXII	11,07	30	270
Centro	24,00	240	1.650	Parque Municipal - XXIII	11,07	30	270
Centro	24,00	240	1.650	Parque Municipal - XXIV	11,07	30	270
Centro	24,00	240	1.650	Parque Municipal - XXV	11,07	30	270
Centro	24,00	240	1.650	Parque Municipal - XXVI	11,07	30	270
Centro	24,00	240	1.650	Parque Municipal - XXVII	11,07	30	270
Centro	24,00	240	1.650	Parque Municipal - XXVIII	11,07	30	270
Centro	24,00	240	1.650	Parque Municipal - XXIX	11,07	30	270
Centro	24,00	240	1.650	Parque Municipal - XXX	11,07	30	270
Centro	24,00	240	1.650	Parque Municipal - XXXI	11,07	30	270
Centro	24,00	240	1.650	Parque Municipal - XXXII	11,07	30	270
Centro	24,00	240	1.650	Parque Municipal - XXXIII	11,07	30	270
Centro	24,00	240	1.650	Parque Municipal - XXXIV	11,07	30	270
Centro	24,00	240	1.650	Parque Municipal - XXXV	11,07	30	270
Centro	24,00	240	1.650	Parque Municipal - XXXVI	11,07	30	270
Centro	24,00	240	1.650	Parque Municipal - XXXVII	11,07	30	270
Centro	24,00	240	1.650	Parque Municipal - XXXVIII	11,07	30	270
Centro	24,00	240	1.650	Parque Municipal - XXXIX	11,07	30	270
Centro	24,00	240	1.650	Parque Municipal - XL	11,07	30	270
Centro	24,00	240	1.650	Parque Municipal - XLI	11,07	30	270
Centro	24,00	240	1.650	Parque Municipal - XLII	11,07	30	270
Centro	24,00	240	1.650	Parque Municipal - XLIII	11,07	30	270
Centro	24,00	240	1.650	Parque Municipal - XLIV	11,07	30	270
Centro	24,00	240	1.650	Parque Municipal - XLV	11,07	30	270
Centro	24,00	240	1.650	Parque Municipal - XLVI	11,07	30	270
Centro	24,00	240	1.650	Parque Municipal - XLVII	11,07	30	270
Centro	24,00	240	1.650	Parque Municipal - XLVIII	11,07	30	270
Centro	24,00	240	1.650	Parque Municipal - XLIX	11,07	30	270
Centro	24,00	240	1.650	Parque Municipal - L	11,07	30	270

Faixa Etária  
> 55 Anos

**D23**



Tatuí - Junho/2006

Fontes:  
 - Prefeitura Municipal de Tatuí - Secretaria de Obras e Infra-Estrutura  
 - IBGE - Instituto Brasileiro de Geografia e Estatística  
 - Macroplanejamento

Prefeitura Municipal de Tatuí  
 Fundação Paulista de Tecnologia e Educação