





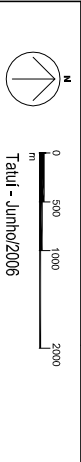
Plano Diretor de Tatuí

-  Sistema Vazio Básico
-  Ferrovia
-  Hidrografia
-  Dúctis de Eáforo

Domicílios Particulares Permanentes com Abastecimento de Água de Rede (em %)

Macro	%	Quant.	Total	Macro	%	Quant.	Total
Área Urbana	63,3	2.261	3.562	Área Urbana	92,74	4.311	4.638
Setor II - Sítio Rural	100,00	2.261	2.261	Setor I - Centro	71,23	4.311	6.022
Setor III - Zona Rural	100,00	2.261	2.261	Setor II - Zona Rural	80,91	3.601	4.442
Setor IV - Zona Rural	100,00	2.261	2.261	Setor III - Zona Rural	80,91	3.601	4.442
Setor V - Zona Rural	100,00	2.261	2.261	Setor IV - Zona Rural	80,91	3.601	4.442
Setor VI - Zona Rural	100,00	2.261	2.261	Setor V - Zona Rural	80,91	3.601	4.442
Setor VII - Zona Rural	100,00	2.261	2.261	Setor VI - Zona Rural	80,91	3.601	4.442
Setor VIII - Zona Rural	100,00	2.261	2.261	Setor VII - Zona Rural	80,91	3.601	4.442
Setor IX - Zona Rural	100,00	2.261	2.261	Setor VIII - Zona Rural	80,91	3.601	4.442
Setor X - Zona Rural	100,00	2.261	2.261	Setor IX - Zona Rural	80,91	3.601	4.442
Setor XI - Zona Rural	100,00	2.261	2.261	Setor X - Zona Rural	80,91	3.601	4.442
Setor XII - Zona Rural	100,00	2.261	2.261	Setor XI - Zona Rural	80,91	3.601	4.442
Setor XIII - Zona Rural	100,00	2.261	2.261	Setor XII - Zona Rural	80,91	3.601	4.442
Setor XIV - Zona Rural	100,00	2.261	2.261	Setor XIII - Zona Rural	80,91	3.601	4.442
Setor XV - Zona Rural	100,00	2.261	2.261	Setor XIV - Zona Rural	80,91	3.601	4.442
Setor XVI - Zona Rural	100,00	2.261	2.261	Setor XV - Zona Rural	80,91	3.601	4.442
Setor XVII - Zona Rural	100,00	2.261	2.261	Setor XVI - Zona Rural	80,91	3.601	4.442
Setor XVIII - Zona Rural	100,00	2.261	2.261	Setor XVII - Zona Rural	80,91	3.601	4.442
Setor XIX - Zona Rural	100,00	2.261	2.261	Setor XVIII - Zona Rural	80,91	3.601	4.442
Setor XX - Zona Rural	100,00	2.261	2.261	Setor XIX - Zona Rural	80,91	3.601	4.442
Setor XXI - Zona Rural	100,00	2.261	2.261	Setor XX - Zona Rural	80,91	3.601	4.442
Setor XXII - Zona Rural	100,00	2.261	2.261	Setor XXI - Zona Rural	80,91	3.601	4.442
Setor XXIII - Zona Rural	100,00	2.261	2.261	Setor XXII - Zona Rural	80,91	3.601	4.442
Setor XXIV - Zona Rural	100,00	2.261	2.261	Setor XXIII - Zona Rural	80,91	3.601	4.442
Setor XXV - Zona Rural	100,00	2.261	2.261	Setor XXIV - Zona Rural	80,91	3.601	4.442
Setor XXVI - Zona Rural	100,00	2.261	2.261	Setor XXV - Zona Rural	80,91	3.601	4.442
Setor XXVII - Zona Rural	100,00	2.261	2.261	Setor XXVI - Zona Rural	80,91	3.601	4.442
Setor XXVIII - Zona Rural	100,00	2.261	2.261	Setor XXVII - Zona Rural	80,91	3.601	4.442
Setor XXIX - Zona Rural	100,00	2.261	2.261	Setor XXVIII - Zona Rural	80,91	3.601	4.442
Setor XXX - Zona Rural	100,00	2.261	2.261	Setor XXIX - Zona Rural	80,91	3.601	4.442
Setor XXXI - Zona Rural	100,00	2.261	2.261	Setor XXX - Zona Rural	80,91	3.601	4.442
Setor XXXII - Zona Rural	100,00	2.261	2.261	Setor XXXI - Zona Rural	80,91	3.601	4.442
Setor XXXIII - Zona Rural	100,00	2.261	2.261	Setor XXXII - Zona Rural	80,91	3.601	4.442
Setor XXXIV - Zona Rural	100,00	2.261	2.261	Setor XXXIII - Zona Rural	80,91	3.601	4.442
Setor XXXV - Zona Rural	100,00	2.261	2.261	Setor XXXIV - Zona Rural	80,91	3.601	4.442
Setor XXXVI - Zona Rural	100,00	2.261	2.261	Setor XXXV - Zona Rural	80,91	3.601	4.442
Setor XXXVII - Zona Rural	100,00	2.261	2.261	Setor XXXVI - Zona Rural	80,91	3.601	4.442
Setor XXXVIII - Zona Rural	100,00	2.261	2.261	Setor XXXVII - Zona Rural	80,91	3.601	4.442
Setor XXXIX - Zona Rural	100,00	2.261	2.261	Setor XXXVIII - Zona Rural	80,91	3.601	4.442
Setor XL - Zona Rural	100,00	2.261	2.261	Setor XXXIX - Zona Rural	80,91	3.601	4.442
Setor XLI - Zona Rural	100,00	2.261	2.261	Setor XL - Zona Rural	80,91	3.601	4.442
Setor XLII - Zona Rural	100,00	2.261	2.261	Setor XLI - Zona Rural	80,91	3.601	4.442
Setor XLIII - Zona Rural	100,00	2.261	2.261	Setor XLII - Zona Rural	80,91	3.601	4.442
Setor XLIV - Zona Rural	100,00	2.261	2.261	Setor XLIII - Zona Rural	80,91	3.601	4.442
Setor XLV - Zona Rural	100,00	2.261	2.261	Setor XLIV - Zona Rural	80,91	3.601	4.442
Setor XLVI - Zona Rural	100,00	2.261	2.261	Setor XLV - Zona Rural	80,91	3.601	4.442
Setor XLVII - Zona Rural	100,00	2.261	2.261	Setor XLVI - Zona Rural	80,91	3.601	4.442
Setor XLVIII - Zona Rural	100,00	2.261	2.261	Setor XLVII - Zona Rural	80,91	3.601	4.442
Setor XLIX - Zona Rural	100,00	2.261	2.261	Setor XLVIII - Zona Rural	80,91	3.601	4.442
Setor L - Zona Rural	100,00	2.261	2.261	Setor XLIX - Zona Rural	80,91	3.601	4.442

Abastecimento de Água D14



Fontes:
 - Prefeitura Municipal de Tatuí - Secretaria de Obras e Infra-Estrutura
 - IBGE - Instituto Brasileiro de Geografia e Estatística
 - Macroplanejamento

Prefeitura Municipal de Tatuí
 Fundação Paulista de Tecnologia e Educação