
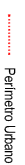


 **Malha Viária Urbana de Tatuí**

 **Limite do Município de Tatuí**

 **Perímetro Urbano**

 **Hidrografia**

 **Bairro**

 **Rodovia Pista Dupla**

 **Rodovia Pista Simples**

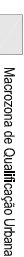
 **Rodovia Municipal**

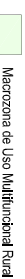
 **Rodovia Estadual**

 **Rodovia Estadual**  
SP 119 Rodovia Dr. João José Rodrigues  
SP 122 Rodovia Presidente Dutra  
SP 129 Rodovia Yvyrana Maria  
SP 141 Rodovia Sen. Laurindo Dias Miroso  
SP 280 Rodovia Presidente Castelo Branco

 **Rodovia Municipal**

**Macrozoneamento**


 **Macrozona de Qualificação Urbana**

 **Macrozona de Uso Multifuncional Rural**



## Macrozoneamento

# L1



**Fontes:**  
- Prefeitura Municipal de Tatuí  
- DER - Departamento de Estradas e Rodagens  
- IGC - Instituto de Geografia e Cartografia  
- Macroplanejamento

Prefeitura  
Municipal de  
Tatuí

Fundação Paulista de  
Tecnologia e Educação